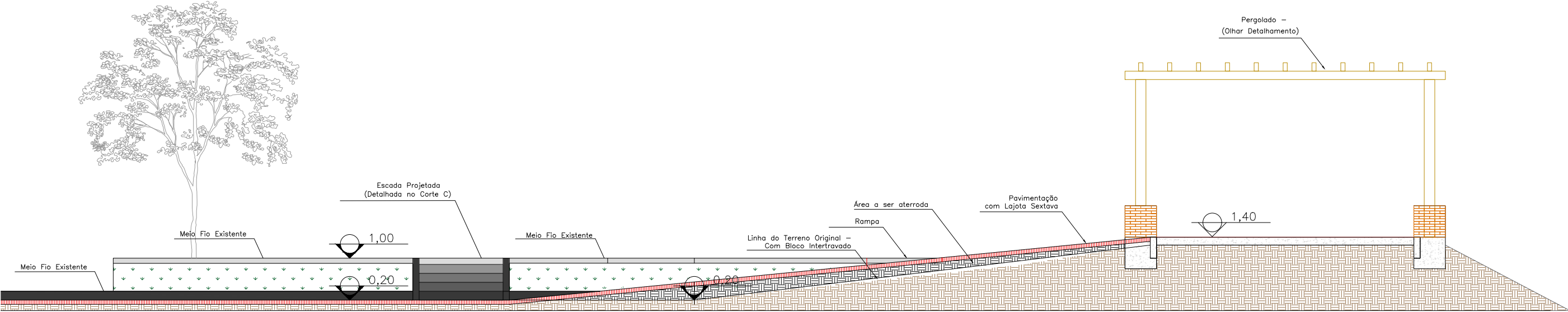
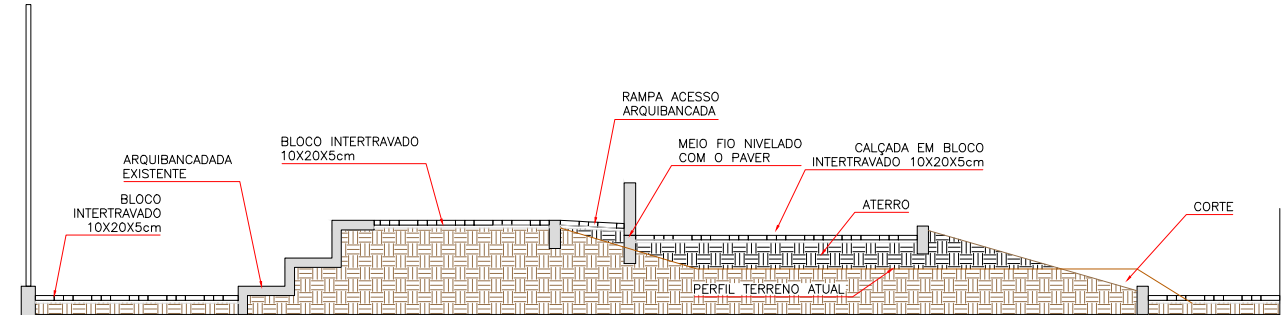
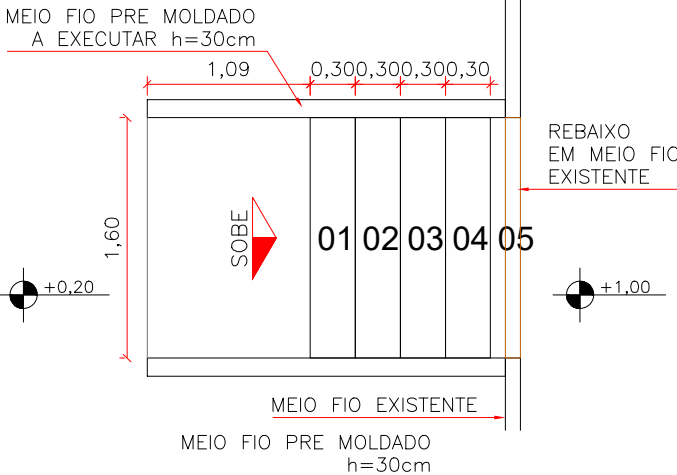


CORTES

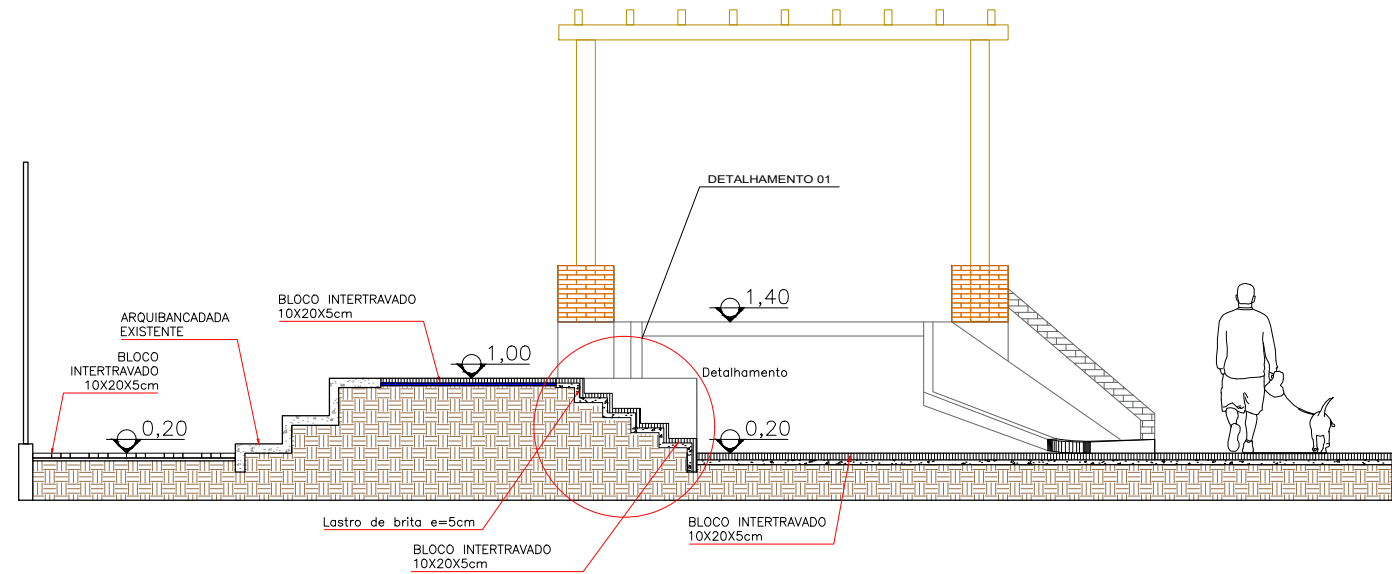


CORTE A -
Corte Longitudinal - Observa-se a linha original do terreno, área a ser aterrada e a nova área de pavimentação com Bloco Intertravado. A escada (relocada) de acesso ao nível 1,00 também é um elemento de destaque no corte

DETALHAMENTO 01 - CORTE C - ESCADA



CORTE B -
Observa-se a linha original do terreno, área a ser aterrada e a nova área de pavimentação com lajota sextavada. Nota-se também a rampa de acesso entre a arquibancada e o passeio.



CORTE C -
Observa-se a escada a ser construída sobre lastro de brita e bloco intertravado.



SECRETARIA MUNICIPAL DE
OBRAS

PROJETO Revitalização Praça Expedicionário Pedro Manoel Rescaroli			
REFERÊNCIA Cortes ; Detalhamento Aterro; Detalhamento Escada			
LOCALIZAÇÃO Praça Expedicionário Pedro Manoel Rescaroli- Cordeiros, Itajaí, SC.	ESCALA 1/500		
ELABORAÇÃO DEPARTAMENTO DE ENGENHARIA DA SECRETARIA DE OBRAS	FORMATO A3		
DESENHO SEOSEM	DATA: AGOSTO/2019	FOLHA 05/10	